



Um den Kochelsee

Länge 65 km

Höhenmeter: 632

Dauer: 4:30 Stunden

Schwierigkeitsgrad: mittel

Start: Bad Tölz Parkplatz P1 an der Arzbacher Straße

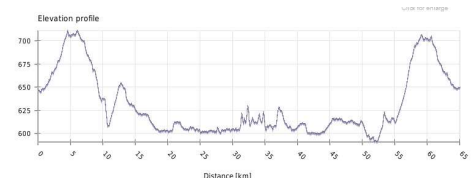

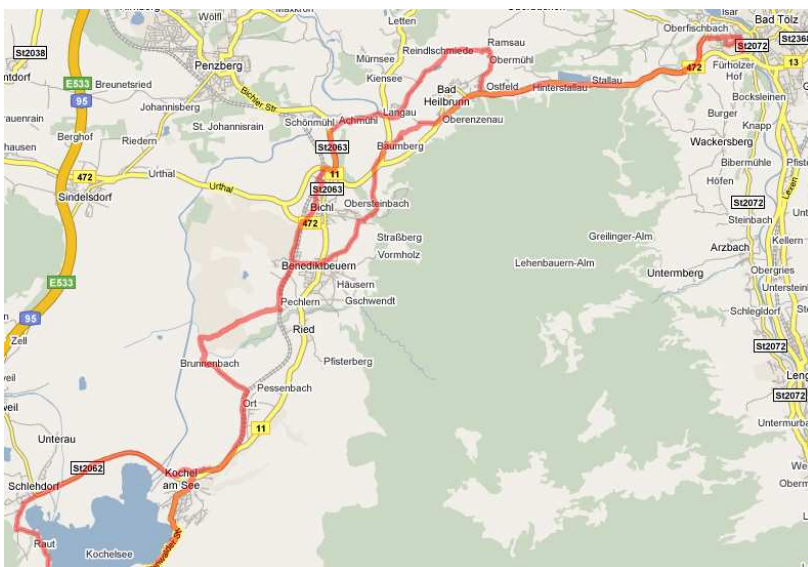
© www.Tölzer-Touren-Tipps.de – Hans Staar 2009

Ein starkes Stück Oberbayern – das beschert uns diese wunderschöne und nicht gar zu schwierige Tour. Da geht's durch sattgrüne Wiesen, vorbei an zwei Jahrhunderte alten Klöstern, durch ein Moor, entlang von Bächen und Fluss, vorbei an zahlreichen Biergärten und rund um den Kochelsee. Ein Stopp lohnt sich auch beim Walchensee-Kraftwerk und dem dortigen Info-Zentrum. Da mag man es uns nachsehen, dass die Bezeichnung „Radtour“ ein kleiner Etikettenschwindel ist. Am Südufer des Kochelsees nämlich, auf dem überaus malerischen und teilweise sehr schmalen Felsenweg, kommen wir um einen etwa 900 Meter langen Fußmarsch nicht herum. Dieser Teil der Strecke, der auch ein paar Treppen enthält, ist den Fußgängern vorbehalten. Da geht's nicht ohne ein wenig Rücksichtnahme.

Doch es gibt Ausweichmöglichkeiten: Wer's behaglich mag, nimmt das Motorschiff von Schlehdorf (Anlegestelle beim Klosterbräu) nach Kochel. Wer ein paar zusätzliche Kilometer (netto 3 km und 120 HM) und Höhenmeter nicht scheut, der kann seine Kondition am sehr empfehlenswerten Joche-Höhenweg unter Beweis stellen. Kein Grund zu größerer Sorge: Für einen versierten Mountainbiker ist auch dieser Streckenabschnitt trotz knackigen Anstieges mit gut 18 Prozent kein echtes Problem. Wer es versuchen will: Wir haben diese GPS-Daten separat zum Download zur Verfügung gestellt.



Hier wird der Biker zum Fußgänger: Der für Radler gesperrte Felsenweg am Kochelsee (oben). Dort haben Biker freie Fahrt: Der Radweg beim Kloster Benediktbeuern (unten).



Um den Kochelsee

km	Höhe	
0	648	Ausgangspunkt ist der Parkplatz P1 in Bad Tölz an der Arzbacher Straße neben der Stadtklinik. Wir fahren rechts in nordwestlicher Richtung.
0,3	646	Am Max-Höfler-Platz gegenüber der Tourist-Info biegen wir links in die Schützenstraße.
0,7	649	Rechts in die Herderstraße.
0,93	648	Wir fahren erlaubterweise in die Fußgängerzone und links stadtauswärts.
1,45	653	Von der Ludwigstraße biegen wir links in die Benediktbeurer Straße.
2,55	669	Wir nehmen den Radweg rechts der Straße.
7,48	689	Wir erreichen Bad Heilbrunn und fahren entlang der Bundesstraße durch den Ort.
9,1	659	Wir biegen rechts in die Bahnhofstraße ein.
9,3	652	Wir fahren rechts auf den Radweg und folgen nun den gelben Schildern Richtung Benediktbeuern.
9,66	640	Links über die Straße, weiter auf dem Radweg.
10,8	607	An der Bundesstraße 11 biegen wir links ab auf den Radweg.
11,55	625	In Untersteinbach durchqueren wir die kleine Unterführung und fahren nach Obersteinbach.
13,2	649	Am Gasthof „Ludlmühle“ folgen wir den Schildern nach Benediktbeuern, biegen also nach etwa 200 Metern links ab.
13,8	638	Ortsanfang von Benediktbeuern. Wir fahren geradeaus.
14,65	629	Wir biegen links ab, fahren links am Gasthaus Zur Post vorbei, biegen danach rechts ab, überqueren die Ampelkreuzung und fahren geradeaus.
15,55	622	Wir überqueren das Bahngleis und fahren links weiter.
16,8	621	Wir folgen nun der mustergültigen Radweg-Beschilderung zunächst nach Kochel (24,4 km) und dann nach Überquerung der Loisach nach Schlehdorf.
28,25	605	Vor dem Gasthof Klosterbräu biegen wir links auf die Seestraße. Wer mit dem Schiff abkürzen will: Hier ist die Anlegestelle. Wir folgen den Schildern „Felsenweg – Walchenseekraftwerk“.
31,0	606	Der Fahrweg wird zum Fußgängerpfad. Absteigen und Schieben.
31,95	614	Ende der Schiebestrecke. Wir fahren über Walchensee-Kraftwerk (33,4) und Altjoch weiter nach Kochel am See und müssen für ein paar Kilometer auf die B11.
38	612	An der Kreuzung zunächst rechts Richtung Bad Tölz, dann aber sofort nach links auf den Friedzaunweg. Nach etwa 150 Metern finden wir die vertrauten gelben Radwegschilder, denen wir bis zum Kloster Benediktbeuern folgen.

46,6	621	Das Kloster haben wir passiert, nun folgen wir den Radwegschildern nach Bichl.
47,7	620	Auf der Bundesstraße ein kurzes Stück rechts über die Gleise und dann links nach Bichl auf die Sindelsdorfer Straße.
48,0	618	Achtung: Wir folgen nicht mehr den Radwegschildern nach Bad Tölz, sondern biegen links ab in die Dorfstraße.
48,25	619	Nun folgen wir den Radwegschildern nach Penzberg, fahren in die Raiffeisenstraße.
49,33	615	Unter der Bundesstraße hindurch.
50,6	604	Wir verlassen den Radweg und biegen rechts auf die TÖL 5 nach Langau.
52,1	600	Gerade über den Kreisverkehr, Wir erreichen Langau.
52,5	610	Links nach Schönau.
54,0	620	Am Schönauer Weiher fahren wir geradeaus auf der Schotterstraße nach Ramsau.
55,8	640	Rechts Richtung Bad Heilbrunn.
57,0	667	An der Bundesstraße 472 links auf den Radweg, dem wir nun bis Bad Tölz folgen.
62,3	655	Wir erreichen Bad Tölz und fahren an der Benediktbeurer Straße stadteinwärts.
63,4	641	Rechts auf die Ludwigstraße und wenig später geradeaus durch die Fußgängerzone.
64,3	648	An der Tourist-Info rechts auf die Arzbacher Straße.
64,7	646	Wir sind wieder am Ausgangspunkt der Tour.