



Geierstein

TTT

Länge 9,35

Höhenmeter: 756

Dauer: 4:15 Std.

Schwierigkeitsgrad: mittel

Start: Lenggries Isarwelle

© www.Tölzer-Touren-Tipps.de — Hans Staar 2012

Beim Heimatkunde-Unterricht vor ein paar Jahrzehnten zuckte der Lehrer etwas ratlos mit den Schultern:

„Geierstein oder Geigerstein — ist wohl beides richtig.“ Das Internet-Lexikon Wikipedia wird da schon deutlicher: „Geierstein — fälschlicherweise auch Geigerstein bezeichnet . . . “ Wie die Fotos der aktuellen Hinweisschilder rechts belegen, ist dieser Meinungsstreit bis heute offenbar nicht letztinstanzlich entschieden. Uns kann es egal sein. Wir haben bei der Tour weder Geier noch Geiger gesehen, aber einen Berg, dessen Besteigung sich allemal lohnt.

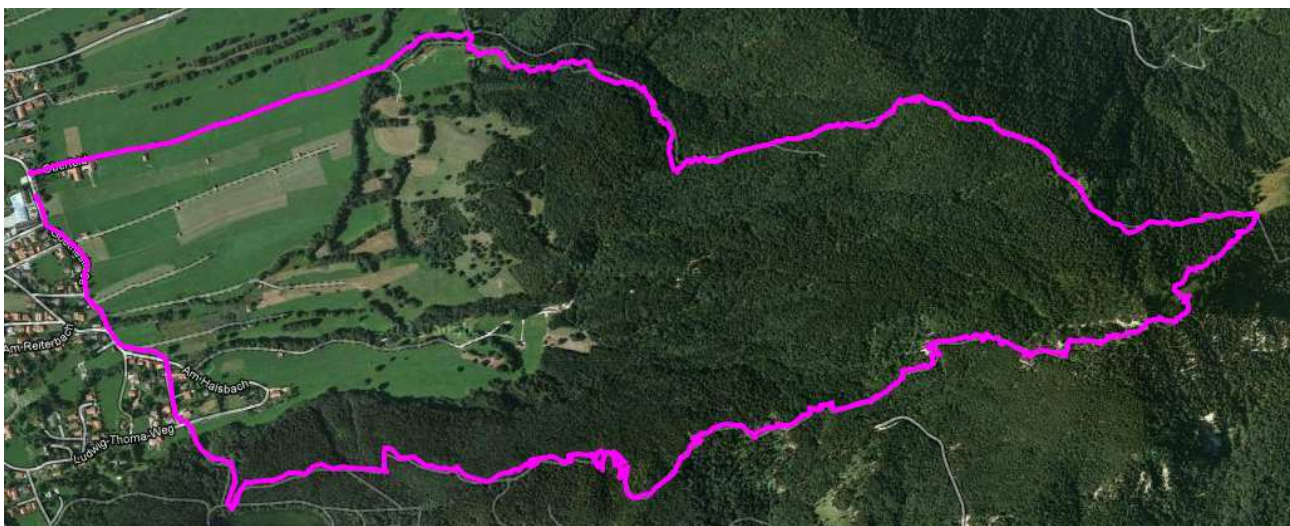
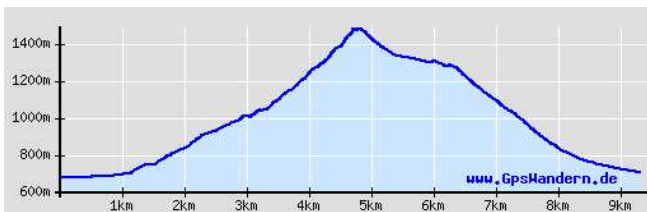
Ausgangspunkt ist das Lenggrieser Erlebnisbad Isarwelle“ (Goethestraße 22) - aus ganz praktischen Gründen: Erstens gibt's hier ein paar Parkplätze, und zweitens und vor allem kann man seine müden Glieder nach der Tour im wohligen Wasser ausschütteln.

Die Tour, die ganz entspannt beginnt, steigert sich nach und nach und hält schließlich ein paar Passagen mit Wadlbeißer-Charakter parat. Angenehm ist, besonders an heißen Tagen, dass der Weg größtenteils im Schatten verläuft. Das behindert zwar den Blick ins Tal, doch spätestens am so genannten Markeck, einer Felsnase auf 1260 Metern, bietet sich ein hinreißender Rundum-Blick von der Karwendel-Silhouette bis zur Landeshauptstadt München, der von der Aussicht am Gipfel allerdings noch überboten wird. Bis dahin fließt allerdings der Schweiß. Unbedingt erforderlich ist neben einer soliden Kondition ein gutes Schuhwerk, stellenweise ist der Weg etwas seifig. Dazu sollten die Wanderer über Trittsicherheit verfügen. Der Geierstein gehört sicher nicht in die Kategorie gefährlich, aber an zwei, drei Stellen wäre ein Fehltritt halt


doch fatal. Gänzlich unschwierig ist der sehr gut präparierte Abstieg — teilweise auf dem Weitwanderweg Lindau — Berchtesgaden.



Geierstein? Geigerstein? Der Weg zum Gipfelkreuz in 1491 Metern Höhe lohnt sich allemal.



Geierstein



km	Höhe	
0	718	Vom Ausgangspunkt am Erlebnisbad Isarwelle gehen wir in südlicher Richtung und folgen zunächst den Schildern „Mühlbach, Hohenburg oder Schlossweiher“ über Goethestraße, Oberreiterweg und Ludwig-Thoma-Weg — mal über Asphalt, mal auf Schotter. Bald sehen wir das erste Hinweisschild „Geierstein“.
1,1	699	Am Schlossweiher wenden wir uns nach links und bergauf. Bitte nicht vom Schild „Geierstein 50 m“ irritieren lassen — es sind höchstens 20 Meter. Hier beginnt der eigentliche Anstieg.
3,8	1275	Am Aussichtspunkt Markeck lädt eine Bank zum Verweilen ein.
4,7	1491	Nach etwa 2:15 Stunden und 731 Höhenmetern erreichen wir den Gipfel. Nach der Rast führt der Abstieg zunächst in östlicher Richtung weiter.
5,4	1350	An der Einmündung links Richtung Lenggries.
8,17	830	Wir durchqueren einen Bach und gehen sodann auf dem „Östlichen Höhenweg“ (Schild) links bergab. (Wenn das Wasser gerade mal zu tief sein sollte, einfach hangabwärts weiter).
9,36	718	Rückkehr zum Ausgangspunkt.